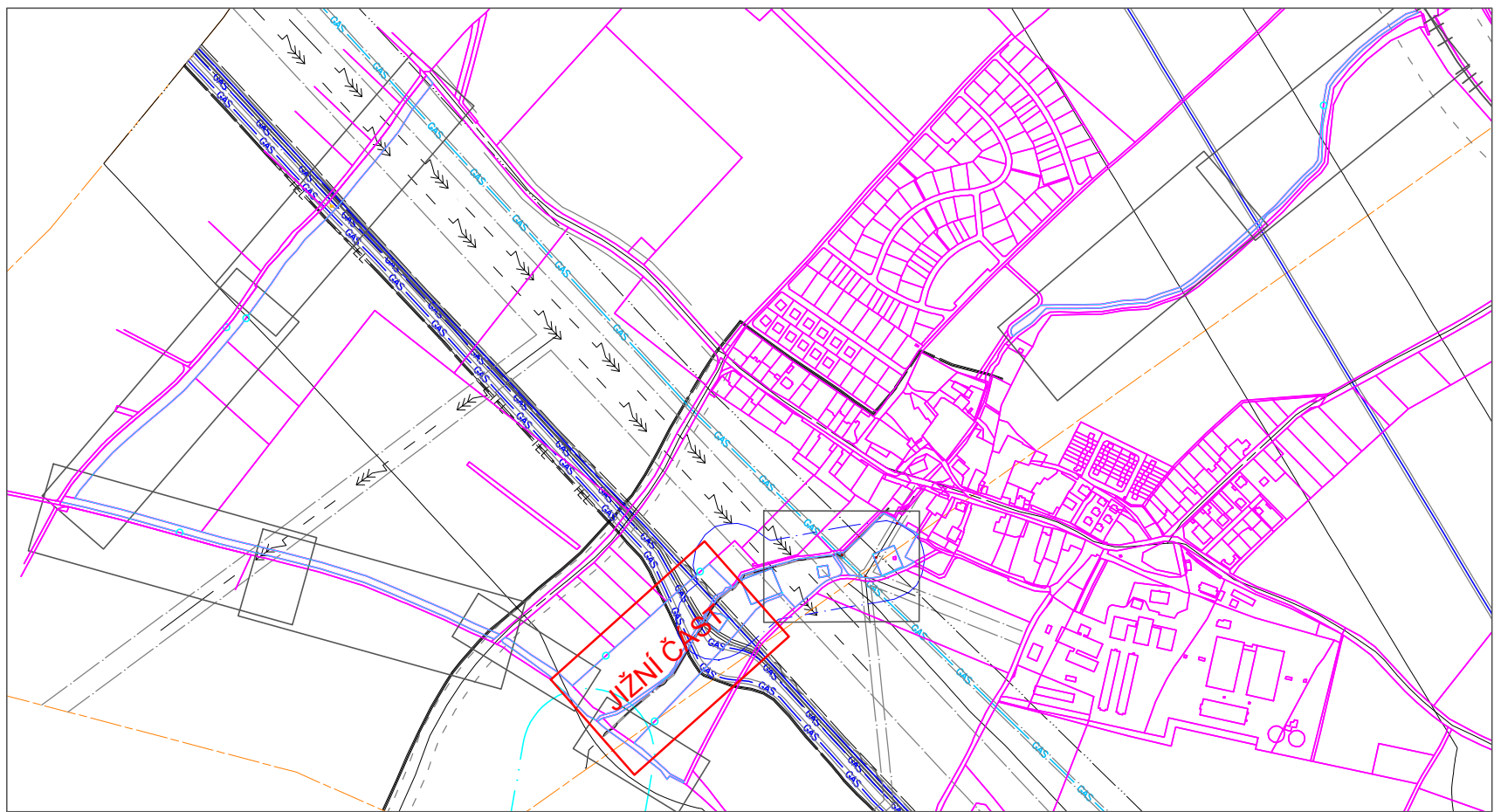




SCHÉMA VÝŘEZU:



Výškový systém Bpv  
Souřadnicový systém: JTSK  
kótováno v metrech



ZODP.PROJEKTANT	VED.PROJEKTANT	VYPRACOVAL	ZAKÁZ.ČÍSLO	 ATELIER FONTES, s.r.o. Křídlovická 19 603 00 Brno
<div></div>			18024	
KATASTR: POLERADY		KRAJ: STŘEDOČESKÝ		
POŘIZOVATEL: ČR-SPÚ, KPÚ PRO STŘEDOČ. KRAJ, POBOČKA NYMBURK				
AKCE	OZELENĚNÍ BOKORIDORŮ LBK5, LBK 6 A BIOCENTRA BC1 V K.Ú. POLERADY			STUPEŇ: DPS
ČÁST	D. DOKUMENTACE OBJEKTŮ			DATUM: 5/2019
PŘÍLOHA	D.2.5. SO-02 VEGETAČNÍ ÚPRAVY LBC1 - JIŽNÍ ČÁST A SO-04 UMÍSTĚNÍ PLAZNÍKU			ČÍSLO PARÉ
				MĚŘITKO 1:500

- 430

pozemky KN
- řešené plochy
- osa komunikace
- ochranné pásmo komunikace III. třídy
- ochranné pásmo komunikačních kabelů
- komunikační kabel CETIN
- komunikační kabel Dial telecom
- komunikační kabel Net4Gas
- ochranné pásmo komunikačního vedení MO
- ochranné pásmo letiště Vodochody - MO
- výškové omezení staveb - MO
- nadzemní vedení NN
- nadzemní vedení VN
- nadz. vedení VVN/přip. souběh se sítí el. komunikací
- ochranné pásmo technické infrastruktury
- bezpečnostní pásmo plynovodu
- katodická ochrana plynovodu
- bezpečnostní pásmo katodické ochrany plynovodu
- plynovod VTL
- produktovod a jeho ochranné pásmo

PHO I. st.

PHO II. st.

návrh stavby - obvod tůní

předpokl. vodní plocha v tůních

hranice kultur stávající

oplocenka (drátěné pletivo, dřevěné kůly)

významné dřeviny zaměřené

zaměření terénu

plazník

plocha zatravnění (jetelotravní směs)

plocha zatravnění (směs pro myslivecké poličko)

plocha zatravnění - směs do sadových mezí pásů

plocha odstranění buřenek a náletových dřevin před započítáním zemních prací

vrstevnice hlavní po 1m

výsadbová řada - keře

výsadbová řada - stromy

JEDNOTLIVÉ VÝSADBY MIMO OPLOCENKY:

vrba bílá - individuální ochrana

javor babyka - individuální ochrana